


LUONNONPERINTÖSÄÄTIÖ 30 VUOTTA IKIMETSIÄ TURVAAMASSA

Ari-Pekka Auvinen
Luonnonperintösäätiö

Suojelualueiden perustaminen Lapissa. Rovaniemen kansalaistalo 8.3.2025


A lush green forest floor with ferns and sunlight filtering through the trees. The text is overlaid on the upper right portion of the image.

SÄÄTIÖT JA MUUT SUOMEN LUONTOA SUOJELEMASSA


Tiitiäisenmetsä, Ylöjärvi



Luonnonperintösäätiö, 230 aluetta, 5 799 hehtaaria



Koneen Säätiö, 3 aluetta, 1 598 hehtaaria



Päijänteen luonnonperintösäätiö, 26 aluetta, 557 hehtaaria



Suomen Luonnonsuojelun Säätiö, 3 aluetta, 232 hehtaaria



Salon Luonnonmetsäsäätiö, 12 aluetta, 41 hehtaaria



Helsinki Foundation, 3 aluetta, 90 hehtaaria



Snowchange
COOPERATIVE



ILKKA HANSKIN LUONTOVERKKO

on Kaakkois-Suomeen Virolahdelle
perustettu yksittäisistä luonnonsuojelualueista koostuva
kokonaisuus. Luonnonsuojelualueet sijoittuvat maa- ja
metsätalouden lomaan - näin Virolahdelle muodostuu
systeemi, missä sekä ihmiset että luonto ovat
elinkelpoisia ja hyvinvoivia.



< Etusivulle

JAA



Timo Kujala. © Vessi Hämäläinen

IHMISET & LUONTO

22.12.2017

TEKSTI RIITTA KYLÄNPÄÄ

Metsä säilyy metsänä

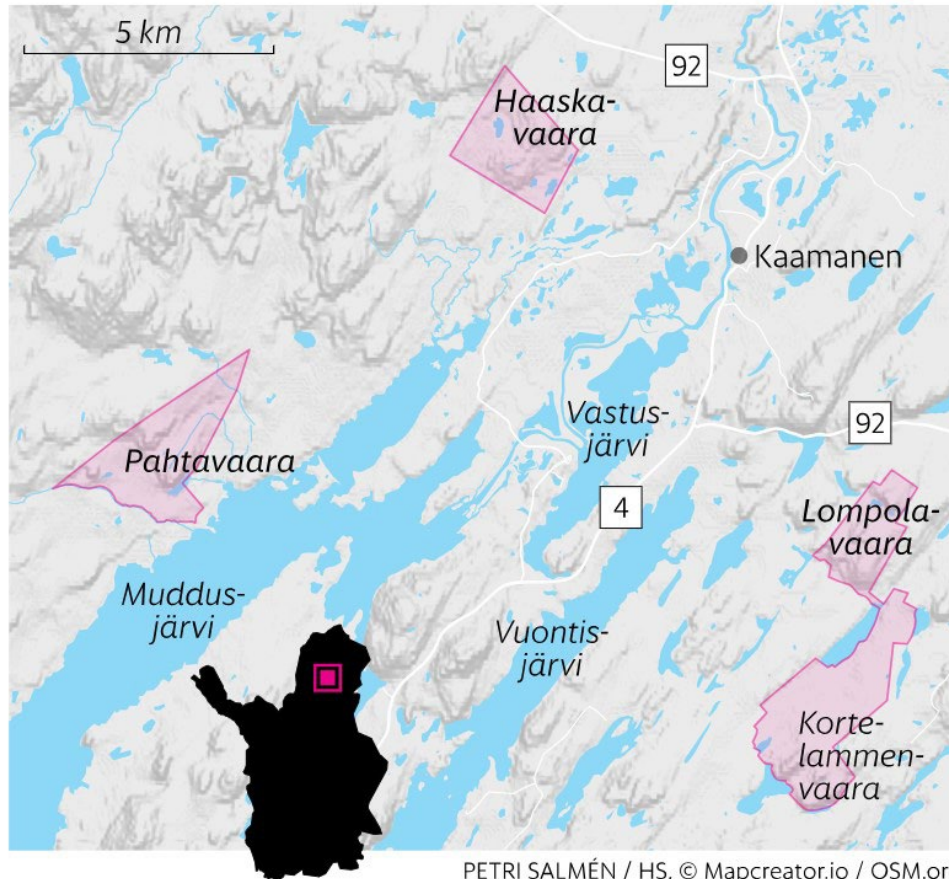
Espoolainen liikemies Timo Kujala suojeli 600 hehtaaria metsiään luontolahjana 100-vuotiaalle Suomelle.

Evan perintö

Otavan omistajasukuun kuuluva Eva Reenpää teki elämänsä suurimman sijoituksen, mutta ei kirjoihin.
"Metsillä ei ole aikaa. On toimittava nyt."

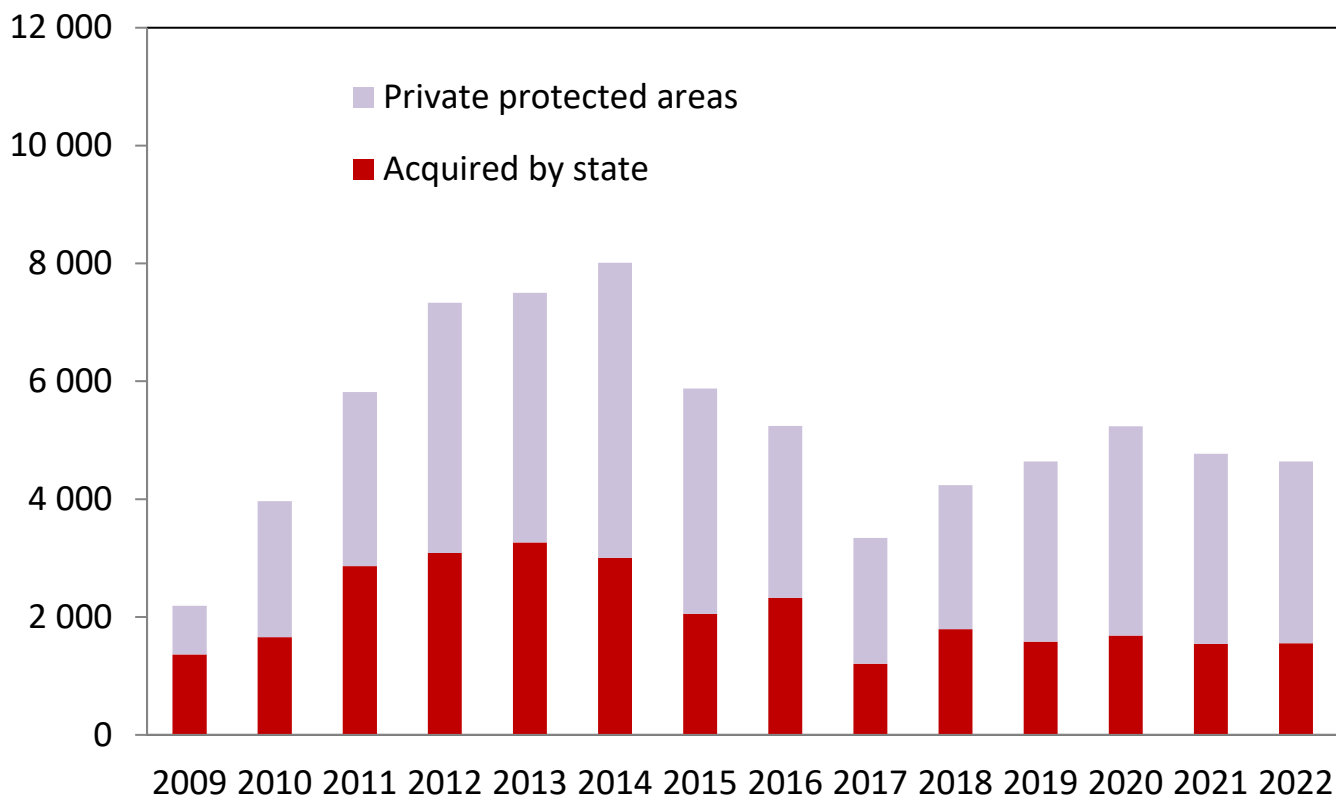
Reenpään suojelumetsät Lapissa

Alueiden yhteenlaskettu pinta-ala on reilut 1 700 hehtaaria



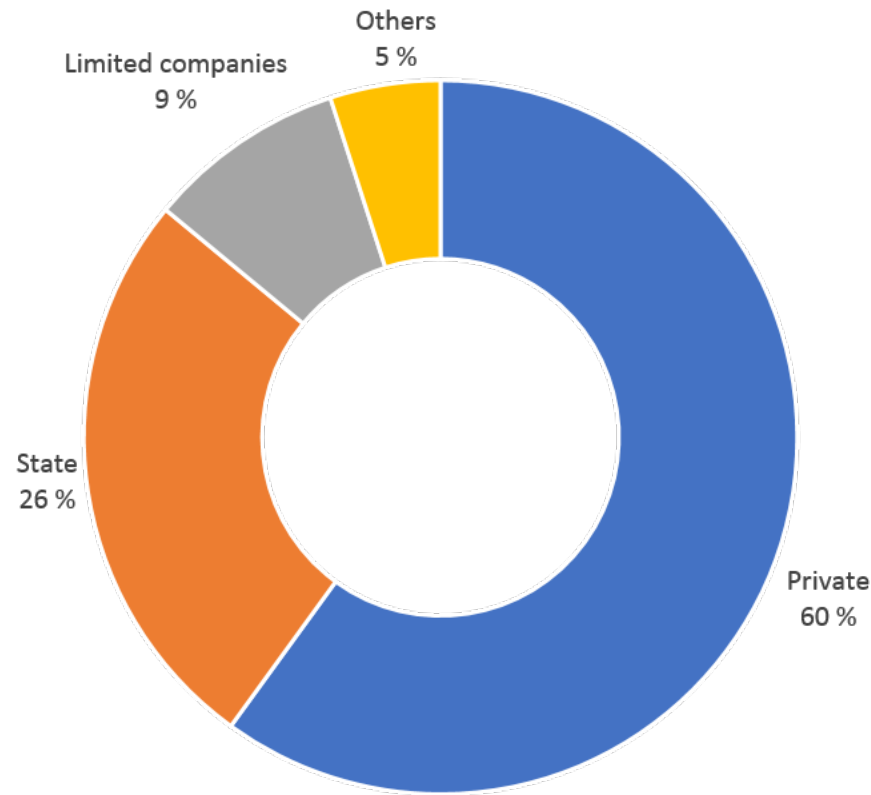
HS 18.5.2024

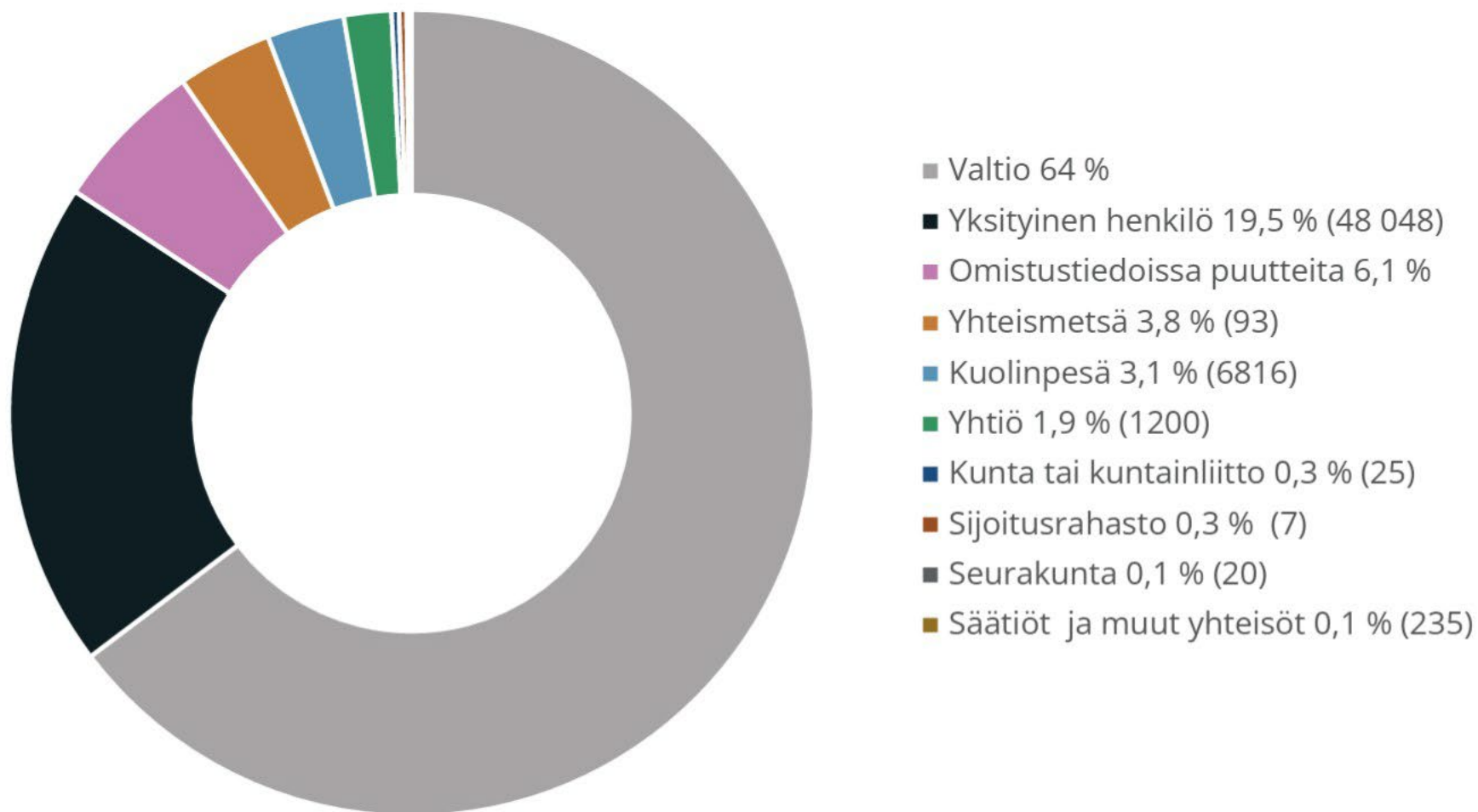
”Pari ylimääräistä vuotta METSO-ohjelmaa”



METSO-ohjelman (2014–2025) tavoite 96 000 hehtaaria (8 000 ha/v) nostaa metsien suojelua 0,6 %

Yksityismetsänomistajat määräävät Suomen metsien kohtalon – joskin Lapissa tilanne on toinen...





Metsätalousmaan (metsä-, kitu- ja joutomaa) omistus Lapin maakunnassa 2022 (Metsäkeskus)



Itäkangas, Pudasjärvi © Ari-Pekka Auvinen




LUONNONPERINTÖSÄÄTIÖ



LUONNONPERINTÖSÄÄTIÖ

- suojelee Suomen luontoa; ensisijaisesti metsiä, mutta myös soita ja muita uhanalaisia elinympäristöjä
- hankkii lahjoitusvaroin omistukseensa luonnonalueita ja rauhoittaa ne pysyvästi luonnonsuojelulailla
- lähtökohtaisesti samat kriteerit kuin METSO-ohjelmassa, mutta mahdollisuus harkita vapaammin.
- yhä enemmän myös ennallistamista ja luonnonhoitoa



Petäjäranta, Lestijärvi, © Ari-Pekka Auvinen

VAROJEN KÄYTTÖ

- säätiölle lahjoitetut varat käytetään mahdollisimman täysimääräisesti suojeltavien alueiden ostoon (hallinnon osuus 15–20 % kuluista)
- toiminta on selkeää ja konkreettista: etsimme, ostamme ja suojelemme.
- lahjoittaja näkee lahjoitustensa tuloksena suojellun metsäpinta-alan kasvun.



Kullerolehto, Hollola, © Ari-Pekka Auvinen

SUOJELLUT ALUEET:

INARISTA TAMMISAAREEN, KUSTAVISTA ILOMANTSIIN



Vuoden 2024 lopussa Lapissa:

- 23 aluetta (10 %)
- 1 674 hehtaaria (29 %)
- Hankintahinta 1 714 400 euroa (9 %)



KUUSAJOOGGAZ

Inari, Sevettijärvi

63 ha

Saatu lahjoituksena 2020







EEMELINUNTONMAA

Enontekiö, Ketomella

65 ha, ostettu 2023






A winter forest scene with snow-covered trees and a large rock formation. The sun is shining through the trees in the background, creating a warm glow. The foreground is dominated by a large, dark rock formation covered in snow and lichen. A large, weathered tree trunk leans against the rock. The ground is covered in a thick layer of snow.

KESKIMMÄINEN KIVIJÄRVI

Inari, Nellim

162 ha, ostettu 2023 & 2024







ULLATIEVA

Enontekiö, 107 ha

Lahjoitus 2009, osto 2022 & 2023







SOUKKAVAARA

Posio, 30 ha

Ostettu 2022





KARJARANTA

Kittilä, 10 ha

Ostettu 2021 & 2022







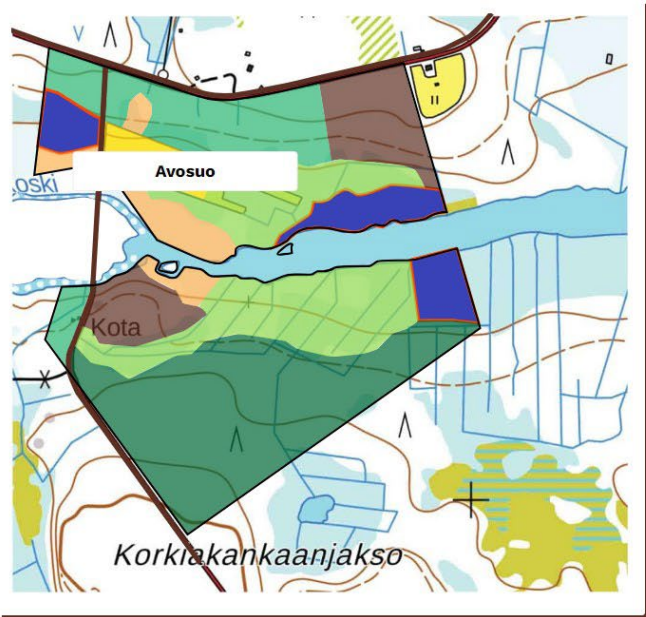
JOKIAHO

Salla, 33 ha

Ostetetaan 2023–2025

Suojele pala paikallisluntoa

SALLAN LUONTOHYVITYS



Sijainti kartalla >>

+ Varttuva 90-vuotias mäntymetsä

+ Ennallistettava räme

- Avosuo

Suojeltu

59%

Luonnontilainen suo on paksun turvekerroksensa ansiosta tärkeä hiilivarasto. Lisäksi suo puhdistaa vettä ja suon vesivarasto tasoittaa vesistöjen virtaamia. Vain kolmasosa Suomen alkuperäisestä suopinta-alasta on säilynyt luonnontilassa, niiden arvo monimuotoisen suoluonnon säilymiseksi on suuri.



Hinta: 0,20 €/m² | 3 €/tonnia hiiltä

Pinta-ala: 3,1 hehtaaria

Puustoa: 4 kuutiometriä, jossa hiiltä 0,8 tonnia

Turvetta: 46 500 kuutiometriä, jossa hiiltä 1 860 tonnia

Puuston kasvu vuodessa: -

Turpeen lisäys vuodessa: 31 kuutiometriä (1,2 tonnia hiiltä)

Tunnuslaji: Keltävästäräkki



Keltävästäräkki

Tule mukaan suojelemaan!

Summa

Valitse

LAHOITA







Kuva: Petri Haapala

Kiitos!



ari-pekka.auvinen@luonnonperintosaatio.fi